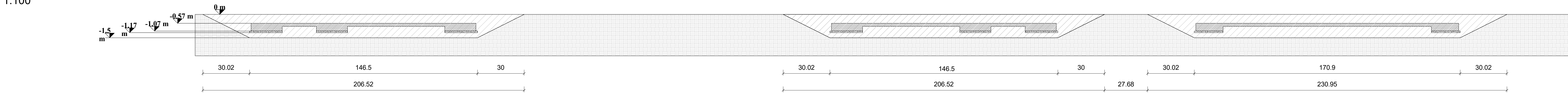
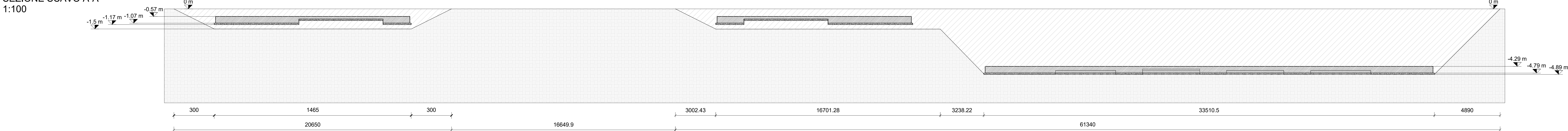


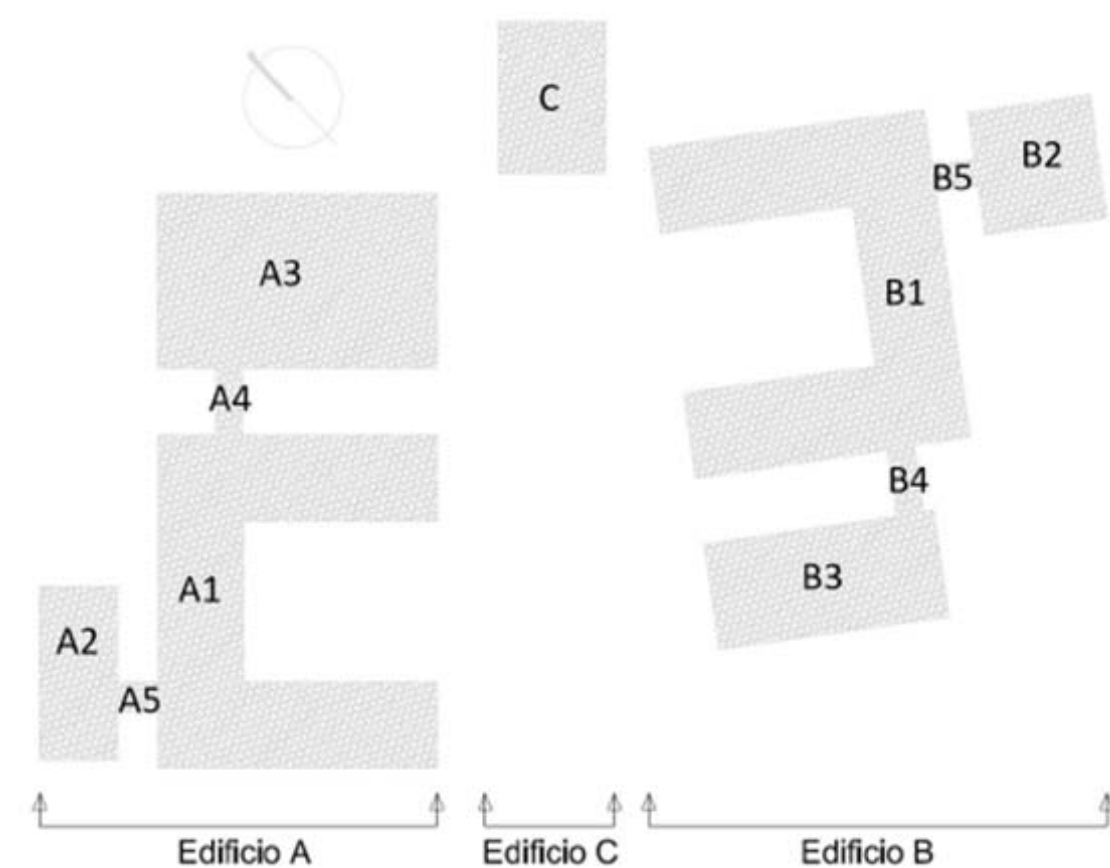
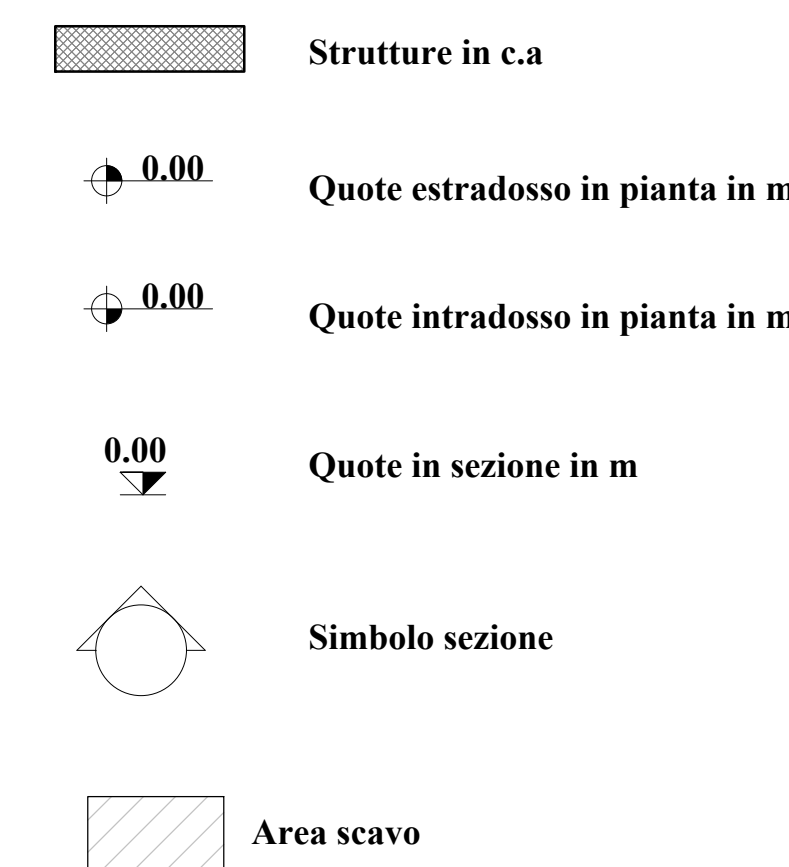
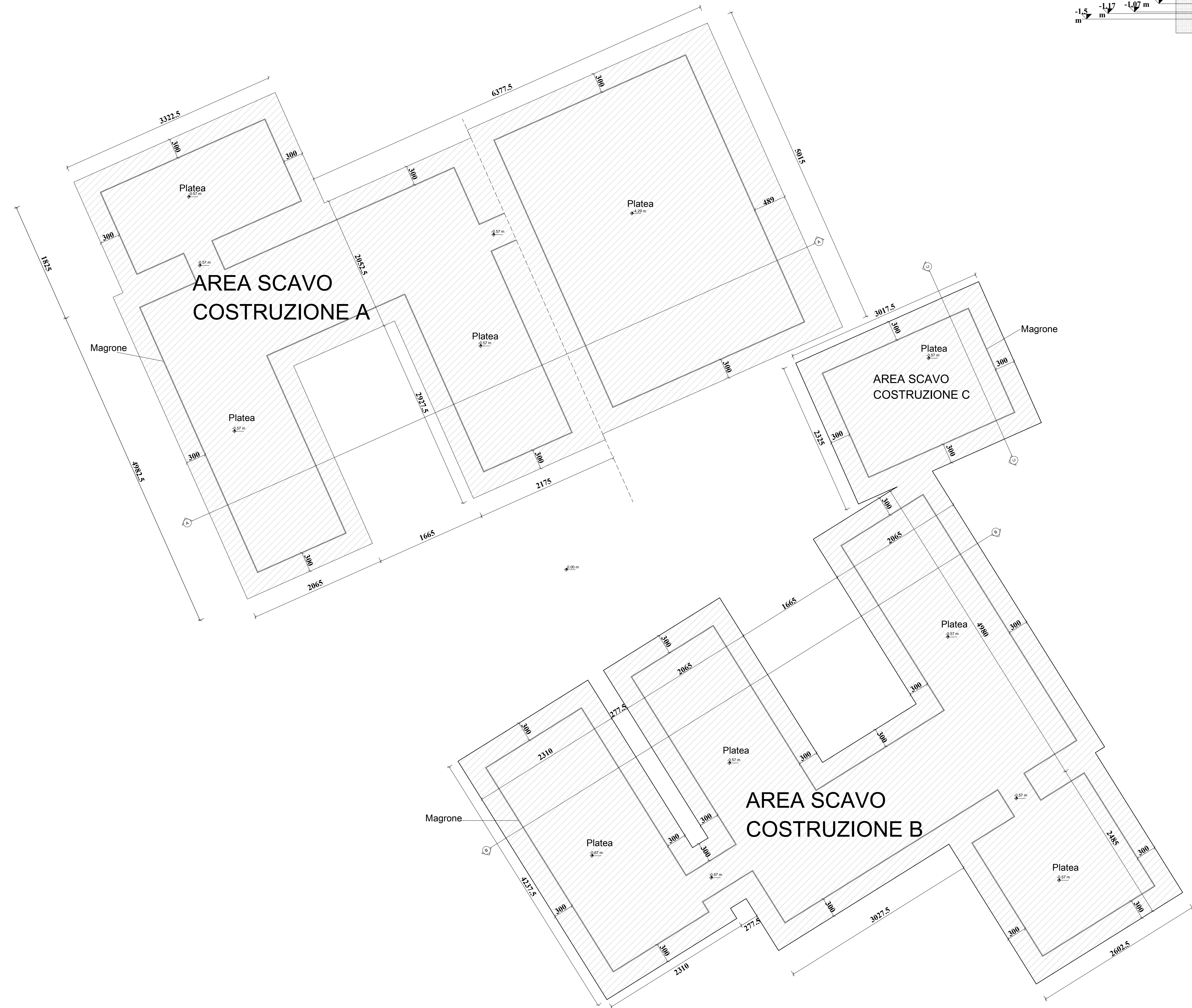
SEZIONE SCAVO B-B
1:100



ATTENZIONE:

- PIANO DI SCAVO A QUOTA -1.50 m
- PIANO DI SOTTOFONDAZIONE A QUOTA -1.17 m
- STRATO DI RINTERRO CON MATERIALE DI RICICLO DI DEMOLIZIONE ESISTENTE DI SPESSORE MINIMO DI 0.30 m

VERIFICARE, IN SEDE DI SCAVO E DEFINIZIONE DEL PIANO DI POSA, CHE IL TERRENO, A SEGUITO DI OPERAZIONI DI COSTIPAMENTO, PRESENTI CARATTERISTICHE GEOTECNICHE PARI ALLO STRATO DI TERRENO POSTO A QUOTA -3.00m (RIF. RELAZIONE GEOLOGICA DOTT. STROPPA)
SI RIMANDA PER MAGGIORI DETTAGLI ALLE RELAZIONI GEOTECNICHE DEI VARI CORPI DI FABBRICA.



COMUNE DI INVERUNO



PROGETTO ESECUTIVO

NUOVO POLO SCOLASTICO PRIMARIO E SECONDARIO
DI PRIMO GRADO SITO IN VIA IV NOVEMBRE

Impresa Esecutrice: **MANELLI IMPRESA S.r.l.** **Responsabile del Procedimento:**
Geom. Pietro Tiberti

RT-Progettisti:
MASTELLONE DI CASTELVETERE ENGINEERING S.r.l. (Capogruppo),
INNOVUS S.r.l., Ing. Vincenzo Gliottone, Ing. Raffaele Antropoli

IL PROGETTISTA RESPONSABILE DELLE INTEGRAZIONI TRA LE VARIE PRESTAZIONI SPECIALISTICHE:
Ing. Fabio Mastellone di Castelvetere, Ord. Ing. Napoli n. 7005

ELABORATO: <div style="font-size: 1.2em; font-weight: bold;">Pianta scavi</div>				ALLEGATO: <div style="font-size: 1.5em; font-weight: bold;">ST.0</div>			
				SCALA: <div style="font-size: 1.2em; font-weight: bold;">1 : 100</div>			
				DATA: <div style="font-size: 1.2em; font-weight: bold;">APRILE 2021</div>			
PRIMA RAPPORTO DI VERIFICA DEL 20.03.2021				APR 2021		<div style="font-size: 1.2em; font-weight: bold;">0</div> <div style="font-size: 1.2em; font-weight: bold;">1</div>	
PRIMA EMISSIONE				GEN 2021		<div style="font-size: 1.2em; font-weight: bold;">0</div> <div style="font-size: 1.2em; font-weight: bold;">0</div>	
<div style="font-size: 0.8em;">REV. DATA</div> <div style="font-size: 0.8em;">REVISIONE DOCUMENTO</div>							
REDAZIONE: (Ing. Luigi Mancini)		VERIFICA: (Ing. G. Esposito)		APPROVAZIONE: (Ing. F. Mastellone)			